

**ОПИСАНИЕ МЕСТОПОЛОЖЕНИЯ ГРАНИЦ****ПУБЛИЧНОГО СЕРВИТУТА****Раздел 1****Сведения об объекте землеустройства**

№ п/п	Характеристики объекта землеустройства	Описание характеристик
1	2	3
1.	Местоположение объекта землеустройства	Самарская область, Алексеевский район, сельское поселение Алексеевка
2.	Площадь объекта землеустройства ± величина погрешности определения площади (P ± Дельта P)	5118±25 м <sup>2</sup>
3.	Иные характеристики объекта землеустройства	«Строительство отпайки от опоры ЛЭП-10 кВ Ф-11 ПС 35/10 кВ «Ильичевская», с установкой ТП 10/0,4 кВ и строительством ЛЭП-0,4 кВ от секции шин проектируемой ТП 10/0,4 кВ до границы земельного участка Смоленковой М.В. Алексеевского района с установкой системы учета

## Раздел 2

(наименование объекта землеустройства)

### Сведения о местоположении границ объекта землеустройства

1. Система координат \_\_\_\_\_ МСК - 63, зона 2

2. Сведения о характерных точках границ объекта землеустройства

Обозначение характерных точек границ	Координаты, м		Метод определения координат и средняя квадратичная погрешность положения характерной точки ( $M_t$ ), м	Описание закрепления точки
	X	Y		
1	2	3	4	5
1	316266.93	2239168.09	Аналитический метод, 0.1	-
12	316209.94	2239189.87	Аналитический метод, 0.1	-
11	315684.7	2239390.61	Аналитический метод, 0.1	-
10	315113.72	2239608.83	Аналитический метод, 0.1	-
9	315079.63	2239586.12	Аналитический метод, 0.1	-
8	315076.31	2239591.1	Аналитический метод, 0.1	-
7	315079.64	2239593.32	Аналитический метод, 0.1	-
6	315080.74	2239591.66	Аналитический метод, 0.1	-
5	315113.22	2239613.3	Аналитический метод, 0.1	-
4	315686.13	2239394.35	Аналитический метод, 0.1	-
3	316211.37	2239193.61	Аналитический метод, 0.1	-
2	316268.36	2239171.83	Аналитический метод, 0.1	-
1	316266.93	2239168.09	Аналитический метод, 0.1	-

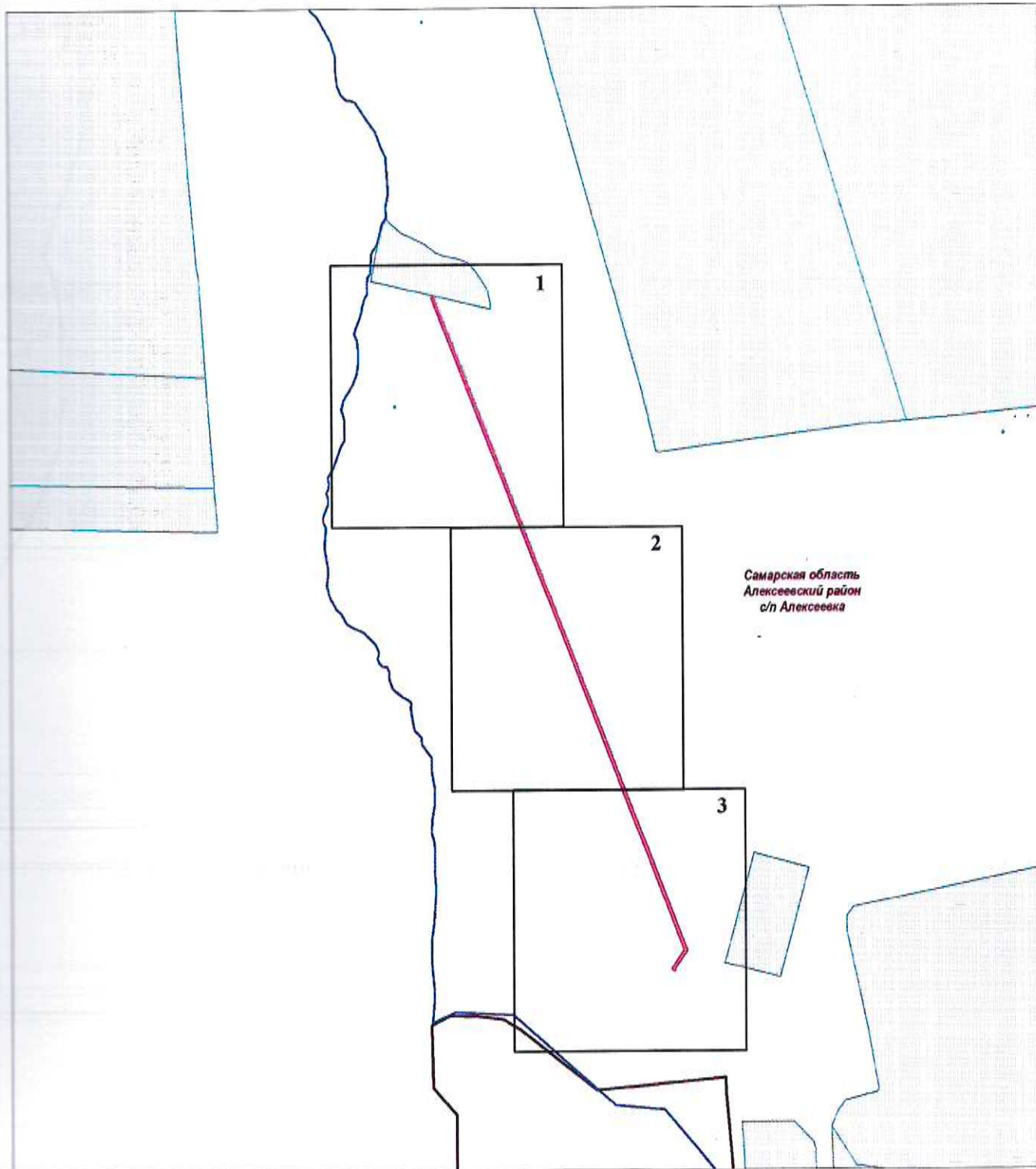
3. Сведения о характерных точках части (частей) границы объекта землеустройства

Часть № 1

-	-	-	-	-

# СХЕМА РАСПОЛОЖЕНИЯ ГРАНИЦ ПУБЛИЧНОГО СЕРВИТУТА

## Схема расположения листов



Используемые условные знаки и обозначения:

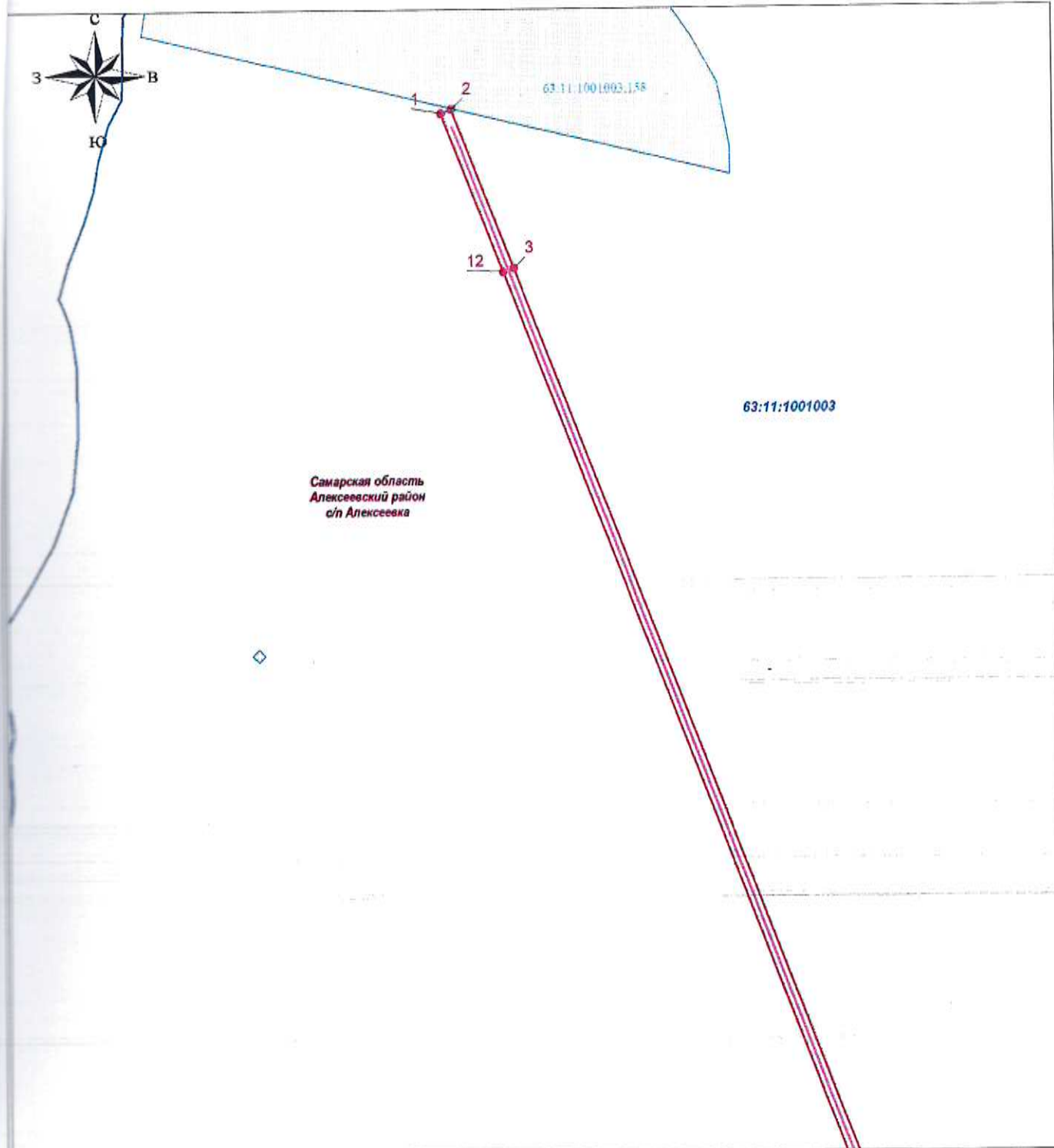


- Проектные границы публичного сервитута





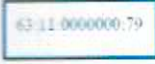

- Граница сельских поселений

# СХЕМА РАСПОЛОЖЕНИЯ ГРАНИЦ ПУБЛИЧНОГО СЕРВИТУТА



Масштаб 1 : 2000

Используемые условные знаки и обозначения:

- |   |   |
|---|---|
|  | - Проектные границы публичного сервитута  |
|  | - Характерные точки и надписи границы публичного сервитута  |
|  | - Границы и кадастровые номера земельных участков, в отношении которых испрашивается публичный сервитут |
|  | - Граница и номер кадастрового квартала   |

# СХЕМА РАСПОЛОЖЕНИЯ ГРАНИЦ ПУБЛИЧНОГО СЕРВИТУТА



Самарская область  
Алексеевский район  
с/п Алексеевка

63:11:1001003

11 4

Масштаб 1 : 2000

Используемые условные знаки и обозначения:




- Проектные границы публичного сервитута



- Характерные точки и надписи границы публичного сервитута




- Границы и кадастровые номера земельных участков, в отношении которых испрашивается публичный сервитут



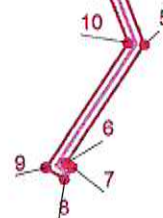
- Граница и номер кадастрового квартала

# СХЕМА РАСПОЛОЖЕНИЯ ГРАНИЦ ПУБЛИЧНОГО СЕРВИТУТА



Самарская область  
Алексеевский район  
с/п Алексеевка

63:11:1001003



Масштаб 1 : 2000

Используемые условные знаки и обозначения:

- |  |   |
|--|---|
|  | - Проектные границы публичного сервитута  |
|  | - Характерные точки и надписи границы публичного сервитута  |
|  | - Границы и кадастровые номера земельных участков, в отношении которых испрашивается публичный сервитут |
|  | - Граница и номер кадастрового квартала   |

Текстовое описание местоположения границ объекта		
Прохождение границы		Описание прохождения границы
от точки	до точки	
1	2	3
-	-	-